



č.25044/2016/SCDPK-75860

Stupeň dôvernosti : VJ

Bratislava 05.12.2016

ROZHODNUTIE

Ministerstvo dopravy, výstavby a regionálneho rozvoja SR (ďalej len „ministerstvo“) ako špeciálny stavebný úrad pre diaľnice a rýchlostné cesty podľa § 3a ods. 1 zákona č. 135/1961 Zb. o pozemných komunikáciách (cestný zákon) v znení neskorších predpisov, v spojení s § 120 zákona č. 50/1967 Zb. o územnom plánovaní a stavebnom poriadku (stavebný zákon) v znení neskorších predpisov a podľa zákona č. 669/2007 Z.z. o jednorazových mimoriadnych opatreniach v príprave niektorých stavieb diaľnic a rýchlostných ciest a o doplnení zákona NR SR č.162/1995 Z.z. o katastri nehnuteľností (katastrálny zákon) v znení neskorších predpisov (ďalej len „zákon č.669/2007 Z.z.“) a podľa § 46 zákona č. 71/1967 Zb. o správnom konaní (správny poriadok) v znení neskorších predpisov vydáva rozhodnutie, ktorým

p o v o ľ u j e

podľa § 68 stavebného zákona zmenu stavby pred jej dokončením na stavebné objekty :

- 203-00 Most na D1 nad údolím a cestou III/01889 (Z-DSP-01-ľavý most)**
- 052-00 Preložka meliorácií v k.ú. Turie**
- 523-00 Preložka vodovodného privádzača DN 125, DN 150, km 2,535**

stavby : Diaľnica D1 Lietavská Lúčka – Višňové (ďalej len „stavba“)

stavebníkovi : Národná diaľničná spoločnosť, a.s., Dúbravská cesta 14, 841 04 Bratislava, zastúpenej na základe splnomocnenia spoločnosťou Salini Impregilo S.p.A, Via dei Missaglia 97, 20142 Milano a následne splnomocnenou spoločnosťou Dopravoprojekt, a.s., Kominárska 2-4, 832 03 Bratislava. (ďalej len „stavebník“).

Objekty stavby sa nachádzajú :

v katastrálnom území: Rosina, Turie, Višňové
v okrese: Žilina
kraj: Žilinský,

Stavba bola povolená rozhodnutím č. 117893/2008/SCDPK-1909 zo dňa 20.01.2009, ktoré nadobudlo právoplatnosť dňa 17.02.2009.

Zmeny stavebných objektov spočívajú v nasledovnom:

203-00 Most na D1 nad údolím a cestou III/01889 – Z-DSP-01 – zmena 01 ľavý most :

Predmetom navrhovanej zmeny 01 (Z-DSP-01, z februára 2016) je ľavý mostný objekt 203-00, vrátane krajných opôr pre ľavý a pravý most. Zmena 01 rieši výstavbu krajných opôr 1 a 25 pre ľavý aj pravý most a výstavbu kompletného ľavého mosta (zakladanie, spodná stavba a nosná konštrukcia, vrátane vybavenia). Mostný objekt zostáva rovnako ako v DSP 24-polový, s tromi dilatáčnymi celkami, s prierezom z betónových prefabrikovaných nosníkov spriahnutých železobetónovou doskou.

Zmena 01 spočíva (Z-DSO-01):

- v úprave dĺžky nosnej konštrukcie ľavého mosta z pôvodnej dĺžky 949,00 m podľa DSP, na novú dĺžku 947,00 m v osi D1 podľa Z-DSP-01;
- v úprave šírky mosta iba s ohľadom na krajné opory pravého mosta,
- v úprave šírky nosnej konštrukcie ľavého mosta, a v úprave pravého mosta iba s ohľadom na jeho krajné podpory,
- v úprave rozpätia polí v osi D1,
- v úložnom ŽB prahu (so záverným múrikom) na pilótach so zavesenými krídlami,
- v drobnej úprave výšky nosnej konštrukcie z výšky 2,20 m podľa DSP, na novú výšku podľa Z-DSP-01.

052-00 preložka meliorácií v k.ú. turie :

Navrhované zmeny oproti DSP spočívajú v zmene polohy miest napojenia na jestvujúce potrubia, v zmene smerového a výškového vedenia trasy a a s nimi súvisiacimi zmenami technických parametrov:

- Zvodný drén B2 - zmena trasy z dôvodu posunu cesty 901-00, predĺženie drénu z dôvodu napojenia drénu C2;
- Zvodný drén C2 - v pôvodnej DSP bol riešený len výustný objekt, z dôvodu kolízie pilierov mosta 202-00 s jestvujúcim drénom C2 je navrhnuté jeho zaústenie do zvodného drénu B2;
- Zvodný drén H2 - zmena a predĺženie trasy z dôvodu posunu pilierov mosta 202-00;
- Zvodný drén CH2 - zmena trasy z dôvodu posunu cesty V132-00;
- Zvodný drén I2 - zmena miesta zaústenia a zmena polohy drénu z dôvodu zmeny polohy cesty 902-00 (drén I2 je zároveň pokračovaním zvodného drénu CH2);
- Zvodný drén J2 - zmena v posune trasy z dôvodu napojenia drénu do zvodného drénu I2 a z dôvodu zmeny cesty 902-00 (Zvod J2 je pokračovaním zvodu I2);
- Zvodný drén L2 - zmena v posune trasy s dôvodu zmeny polohy cesty 902-00 (Zvod L2 je pokračovaním zvodu J2);

Zvodné drény L2.2, N2 a L2.1 ostávajú bez zmeny.

523-00 preložka vodovodného privádzača DN 125, DN 150, km 2,535:

Predmetom navrhovanej zmeny je:

- zmena polohy miest napojenia na jestvujúce potrubie,
- zmena smerového a výškového vedenia trás,
- predĺženie vetvy „A“ na 229,85 m a vetvy „B“ na 242,31 m,
- predĺženie chráničiek a zmena materiálu chráničiek,
- pribudla šachta pre vzdušníky,
- zmena rozmerov a tvaru revíznej šachty, do ktorej sú presunuté kalníky.

Zmeny vyvolali zväčšenie ročného záberu a nový trvalý záber pre vzdušниковú šachtu.

Uvedené zmeny stavby si vyžadujú zmeny týchto záberov pozemkov oproti záberom, na ktorých bola povolená stavba v stavebnom povolení č. 117893/2008/SCDPK-1909 zo dňa 20.01.2009 podľa jednotlivých objektov a geometrických plánov nasledovne:

203-00 Most na D1 nad údolím a cestou III/01889 – Z-DSP-01 – zmena 01 ľavý most :

k. ú. Turie

Trvalý záber: GP 8582-3-2/2016

KN-C : 2591/2; 2586/2

Ročný záber: GP 8582-102/2016

KN-C : 2591

052-00 preložka meliorácií v k.ú. turie :

k. ú. Turie

Ročný záber: GP 8582-110/2016

KN-C : 2573; 2085; 2088/2

523-00 preložka vodovodného privádzača DN 125, DN 150, km 2,535:

k. ú. Turie

Trvalý záber:

KN-C : 2573/2

Ročný záber: GP 8582-102/2016

KN-C : 2588/1

I. Stavebník je povinný počas realizácie zmien stavby dodržať podmienky uvedené v nasledovných rozhodnutiach, stanoviskách a vyjadreniach dotknutých orgánov :

1. Ministerstvo životného prostredia SR, sekcia enviromentálneho hodnotenia a riadenia, odbor enviromentálneho posudzovania, Nám. Ľ.Štúra 1, 812 35 Bratislava vydalo rozhodnutie č. 2875/2016-3.4/ml zo dňa 14.01.2016, v ktorom stanovilo nasledovné podmienky pre navrhovateľa :
 - 1.1. Pri realizácii stavby nakladať s odpadmi v súlade s platnou legislatívou;
 - 1.2. Počas výstavby dôsledne realizovať stavebno-technické opatrenia s dôrazom na obmedzenie sekundárnej prašnosti, obmedzenie hluku a vibrácií a zabezpečenie čistenia stavebných mechanizmov pri opúšťaní areálu staveniska;
 - 1.3. Dôsledne realizovať zmierňujúce opatrenia na minimalizáciu a elimináciu negatívnych účinkov stavby diaľnice na životné prostredie;
 - 1.4. Dodržať všetky opatrenia počas výstavby a počas prevádzky uvedené v predchádzajúcich stanoviskách k jednotlivým stupňom povoľovacieho procesu.
2. Ministerstvo vnútra SR, Prezídium policajného zboru, odbor dopravnej polície, Račianska 45, 812 72 Bratislava vydalo súhlasné stanoviská č. PPZ-ODP2-92-002/2016 zo dňa 07.02.2016 a č. PPZ-ODP2-92-004/2016 zo dňa 17.02.2016, v ktorých stanovilo nasledovné podmienky:
 - 2.1. Vytvoriť dostatočný priestor pre umiestnenie trvalého dopravného značenia a dopravných zariadení. V prípade nemožnosti umiestnenia dopravného značenia a dopravných zariadení stavebné objekty zárubných a oporných múrov adekvátne upraviť;
 - 2.2. V miestach prechodov protihlukových stien prerušiť vedenie zvodidiel;
 - 2.3. Vymedzenie voľnej šírky v strednom deliacom páse riešiť v zmysle platných technických noriem;
 - 2.4. Vypracovať dokumentáciu trvalého dopravného značenia a dopravných zariadení a predložiť na pracovné rokovanie za účasti Ministerstva dopravy, výstavby a regionálneho rozvoja Slovenskej republiky, Národnej diaľničnej spoločnosti, a.s. a následne na vyjadrenie MV SR PPZ-ODP.
3. Ministerstvo obrany SR, sekcia majetku a infraštruktúry vydalo súhlasné stanoviská č. SEMaI-18-1/2016 zo dňa 14.01.2016 a č. SEMaI-18-46/2016 zo dňa 21.01.2016 za dodržania nasledovných podmienok :
 - 3.1. Každú zmenu projektovej dokumentácie stavby žiadame zaslať na posúdenie;
 - 3.2. Pri dopravných obmedzeniach na komunikáciách zasiahnutých záberom stavby (D1) postupovať v súlade s § 7 a § 24 ods. e) cestného zákona a § 10 ods. 6, písm. b) Vyhlášky FMDč. 35/1984 Zb., ktorou sa vykonáva zákon o pozemných komunikáciách (cestný zákon);

- 3.3. Spracovať plán organizácie dopravy počas pripravovanej realizácie s obmedzeniami v úsekoch záberu stavby ovplyvnených výstavbou tohto úseku;
- 3.4. Začiatok a koniec plánovaných stavebných prác a dopravných obmedzení oznámiť Odboru vojenskej dopravy, Úradu logistického zabezpečenia OS SR, Kutuzovova 8, 832 47 Bratislava, fax: 0960 322 569; e-mail: dicvd@mil.sk;
4. Okresné riaditeľstvo PZ SR, ODI Žilina vydalo súhlasné stanovisko č. ORPZ-ZA-ODI1-68-525/2015 zo dňa 31.12.2015 v ktorom stanovilo nasledovnú podmienku :
 - 4.1. Vyhradzuje si právo stanoviť dodatočné podmienky alebo uložené podmienky zmeniť, ak si to vyžiada bezpečnosť a plynulosť cestnej premávky alebo verejný záujem.
5. Okresný úrad Žilina, odbor výstavby a bytovej politiky, A. Kmeť'a 17, 010 01 Žilina, ako príslušný orgán podľa § 120 ods. 2 v spojení s § 117b stavebného zákona vydal podľa § 140b stavebného zákona záväzné stanoviská č. OU-ZA-OVBP2-2016/005959-1/Pál-20.01.2016 a č. OU-ZA-OVBP2-2016/004909-1/Pál-20.01.2016, v ktorom súhlasí s vydaním rozhodnutia o zmene stavby pred jej dokončením za podmienky : :
 - 5.1. Dodržať podmienky vo vyjadreniach a stanoviskách dotknutých orgánov k projektovej dokumentácii.
6. Okresný úrad Žilina, odbor cestnej dopravy a pozemných komunikácií vydal súhlasné stanovisko č. OU-ZA OCDPK-2016/05958/2/Bil zo dňa 14.01.2016 a vyjadrenie č. OÚ-ZA-OCDPK 2015/ 046776/2/BIL zo dňa 30.12.2015, v ktorých požaduje splnenie nasledovnej podmienky :
 - 6.1. Dodržať požiadavky správcov dotknutých ciest I. resp. III. triedy, t.z. vo vzťahu k ceste I/64 pripomienky Slovenskej správy ciest Bratislava, resp. IVSC Žilina, a rovnako tak vo vzťahu k ceste III/01889 (III/2084) pripomienky Správy ciest Žilinského samosprávneho kraja.
7. Okresný úrad Žilina, odboru starostlivosti o životné prostredie, odbor ochrany prírody a krajiny vydal vyjadrenia č. OU-ZA-OSZP3-2016/007289-002/Bre zo dňa 29.01.2016 a č. OU-ZA-OSZP3-2016/001688-002/Bre zo dňa 18.01.2016, v ktorých upozorňuje na splnenie nasledovných podmienok :
 - 7.1. V katastrálnom území Turie, Višňové, Bytčica sa nachádzajú biotopy európskeho a národného významu. ObÚŽP Žilina vydal v roku 2008 súhlasy na zásah do biotopov s presnou identifikáciou biotopu, výmerou, k.ú. a parc.č.
 - 7.2. Vzhľadom k zväčšeniu trvalých a dočasných záberov pôdy bude potrebné navrhované zmeny porovnať s vydanými a právoplatnými rozhodnutiami o povolení zásahu do biotopov č. A/2008/02058-003/Hnl zo dňa 25.07.2008; č. A/2008/01095-006/ObÚ-ŽP/Bre zo dňa 30.04.2008; č. A/2008/01094-006/ObÚ-ŽP/Bre zo dňa 09.05.2008. V prípade, že navrhovaná zmena je nad rámec uvedených rozhodnutí, je potrebné požiadať o súhlas v zmysle § 6 ods. 2 zákona č. 543/2002 Z.z. o ochrane prírody a krajiny v znení neskorších predpisov.
8. Okresný úrad Žilina, odboru starostlivosti o životné prostredie, úsek odpadového hospodárstva vydal vyjadrenia č. OZ-ZA-OSZP3-2015/046667-002/Slt zo dňa 31.12.2015 a č. OZ-ZA-OSZP3-2016/007291-002/Slt zo dňa 25.01.2016, v ktorých súhlasí so stavbou za splnenia nasledovných podmienok :
 - 8.1. Investor (alebo dodávateľ) stavby zavedie evidenciu odpadov vzniknutých počas realizácie stavby v súlade s vyhláškou MŽP SR č. 371/2015 Z.z., ktorou sa vykonávajú niektoré ustanovenia zákona o odpadoch v znení neskorších predpisov a zaradí podľa platného katalógu odpadov podľa vyhlášky MŽP SR č. 365/2015 Z.z., ktorou sa ustanovuje Katalóg odpadov (ďalej len „vyhláška MŽP SR č. 365/2015 Z.z.“);
 - 8.2. Odpady vyprodukované počas stavby investor (alebo dodávateľ) stavby odovzdá oprávnenému subjektu alebo zabezpečí ich zhodnotenie alebo zneškodnenie vo vhodnom zariadení alebo na povolenej skládke;

- 8.3. Všetky odpady budú vytriedené a uložené v samostatných kontajneroch a nádobách. Po ukončení stavebných prác budú vzniknuté odpady zneškodnené a zhodnotené. Okolie objektu bude zrekultivované a vyčistené od odpadov. Zemina bude použitá na zásyp výkopov.
 - 8.4. V prípade, ak celkové množstvo odpadov presiahne 100 t - O ostatného odpadu alebo 10 t - N nebezpečného odpadu, pôvodca odpadov je povinný vypracovať POH pôvodcu;
 - 8.5. Vzniknuté odpady budú odovzdané na zneškodnenie a zhodnotenie oprávnenej organizácii vo vhodnom zariadení. Stavebník bude mať uzavreté zmluvy na odvoz, zhodnotenie a zneškodnenie odpadov;
 - 8.6. Ku kolaudačnému konaniu žiadame na príslušný stavebný úrad predložiť doklady o druhoch, množstve a zabezpečení zhodnotenia alebo zneškodnenia jednotlivých druhov odpadov (evidenčné listy odpadov, faktúry odberu odpadov) u oprávnených odberateľov;
 - 8.7. Stavebník bude viesť evidenciu druhov odpadov vznikajúcich počas realizácie stavieb. Druhy vzniknutých odpadov zaradí podľa platného Katalógu odpadov.
 - 8.8. Pri realizácii stavebných prác na objektoch budú vznikať odpady, ktoré budú zatriedené podľa platného Katalógu odpadov (vyhl. MŽP SR č. 365/2015 Z.z., vid' konkrétne druhy odpadov, uvedené v cit. vyjadrení OH...).
9. Okresný úrad Žilina, odboru starostlivosti o životné prostredie, úsek ochrany vôd vydal podľa § 27 ods. 1 písm. a) a b) vodného zákona súhlas k zmene stavby č. OU-ZA-OSZP3-2016/008653-002/Grf zo dňa 26.02.2016 a č. OU-ZA-OSZP3-2016/014947-002/Grf zo dňa 15.03.2016 za splnenia nasledovných podmienok :
- 9.1. Počas zmeny stavby budú všetky činnosti vykonávané v súlade s plánom preventívnych opatrení na zamedzenie vzniku neovládateľného úniku nebezpečných látok a na postup v prípade ich úniku – havarijný plán zostavený v súlade s ustanovením § 39 ods. 3 zákona č. 364/2004 Z.z. o vodách a o zmene zákona Slovenskej národnej rady č. 372/1990 Zb. o priestupkoch v znení neskorších predpisov (vodný zákon) a navrhnuté také opatrenia, ktorými sa zabezpečí aby pri zaobchádzaní so škodlivými látkami a obzvlášť škodlivými látkami tieto nevnikli do povrchových alebo podzemných vôd alebo neohrozili ich kvalitu;
 - 9.2. Dodržiavať ustanovenia § 39 vodného zákona pri zaobchádzaní s nebezpečnými látkami;
 - 9.3. Pri zaobchádzaní s nebezpečnými odpadmi dodržiavať ustanovenia zákona č. 79/2015 Z.z. o odpadoch a o zmene a doplnení niektorých zákonov v znení neskorších predpisov;
 - 9.4. Počas zmeny stavby dodržiavať podmienky vyjadrenia č. 5487/210/2016 zo dňa 22.02.2016 správcu vodného toku SVP š.p. OZ Piešťany, Nábřeží I. Krasku 834/3, 921 80 Piešťany;
 - 9.5. Rešpektovať podmienky vyjadrenia č. 557-2/120/2016 zo dňa 07.03.2016 od Hydromeliorácií š.p. Bratislava;
 - 9.6. Počas zmeny stavby nesmie byť do koryta vodných tokov uskladňovaný žiaden búrací resp. stavebný materiál, ktorý by mohol ohroziť plynulosť odtoku vody v koryte, kvalitu vôd, zdravie ľudí a ich bezpečnosť, prípadne ukladať takéto predmety na miesta, z ktorých môžu byť splavené do vodného toku;
 - 9.7. Vo vodnom toku nesmú pracovať mechanizmy, z ktorých by mohli uniknúť nebezpečné látky;
 - 9.8. Stavbu vo vodnom toku a na pobrežných pozemkoch zabezpečiť pred škodlivými účinkami vôd, splaveninami a ľadom a dbať o jej riadnu údržbu v súlade s ustanovením § 47 vodného zákona;
10. Okresný úrad Žilina, odboru starostlivosti o životné prostredie, úsek ochrany vôd vydal podľa § 28 ods. vodného zákona vyjadrenia č. OU-ZA-OSZP3-2016/001689-002/Han zo dňa 19.01.2016 a č. OU-ZA-OSZP3-2016/007292-002/Grf zo dňa 19.02.2016, v ktorých súhlasí s realizáciou zmeny stavby za splnenia podmienok :

- 10.1. Dokumentácia zmeny stavby stavebných objektov týkajúcich sa preložky meliorácií v katastrálnom území Višňové a Turie musí byť odsúhlasená s jeho vlastníkom Hydromeliorácie, š.p. Bratislava;
 - 10.2. Dokumentácia zmeny stavby stavebných objektov týkajúcich sa preložky kanalizácie, úpravy vodovodu a vodovodných prípojk musí byť odsúhlasená s jej vlastníkom a prevádzkovateľom SEVAK a.s. Žilina;
 - 10.3. Počas výstavby ako aj užívania predmetnej stavby musia byť dodržané ustanovenia § 39 vodného zákona, čím sa zabezpečí, aby pri zaobchádzaní so znečisťujúcimi látkami tieto nevnikli do povrchových alebo podzemných vôd alebo neohrozili ich kvalitu;
11. Okresný úrad Žilina, pozemkový a lesný odbor Žilina vydal podľa § 18 ods. 2 zákona č. 220/2004 Z.z. o ochrane a využívaní poľnohospodárskej pôdy a o zmene zákona č. 245/2003 Z.z. o integrovanej prevencii a kontrole znečisťovania životného prostredia a o zmene a doplnení niektorých zákonov v znení neskorších predpisov (ďalej len „zákon č. 220/2004 Z.z.) súhlas s použitím poľnohospodárskych pozemkov na nepoľnohospodársky zámer po dobu kratšiu ako 1 rok, vrátane uvedenia PP do pôvodného stavu v termíne od 10/2016 do 09/2017 pod č. OUZA-PLO 2016/022628-02/Sá zo dňa 30.05.2016, v termíne od 11/2016 do 10/2017 pod č. OUZA-PLO 2016/026770-02/Sá zo dňa 01.07.2016 a v termíne od 12/2016 do 11/2017 pod č. OUZA-PLO 2016/031650-02/Sá zo dňa 10.08.2016 za splnenia týchto podmienok :
- 11.1. Písomne oznámiť začatie a ukončenie prác na pozemkoch tunajšiemu úradu,
 - 11.2. Písomne oznámiť začatie a ukončenie prác na pozemkoch užívateľom pozemkov,
 - 11.3. Vykonať skrývku humusového horizontu dočasne odňatej poľnohospodárskej pôdy (v zmysle priloženej bilancie skrývky humusového horizontu) a túto použiť späť na spätnú úpravu pozemku,
 - 11.4. Zabezpečiť skladovanú skrývku humusového horizontu na dočasne odňatých plochách pred výskytom a šírením burín, samo náletom a pred rozkrádaním,
 - 11.5. Počas trvania dočasného odňatia zabezpečiť vstup na okolité pozemky,
 - 11.6. Prejednať s užívateľmi pôdy rozsah a podmienky dočasného odňatia v záujme úhrady škôd vzniknutých na poľnohospodárskej výrobe,
 - 11.7. Vykonávať práce tak, aby na poľnohospodárskych kultúrach a poľnohospodárskej pôde došlo k čo najmenším stratám,
 - 11.8. Zabezpečiť spätnú úpravu odňatím dotknutej pôdy v termíne do 1 roka od začatia prác v zmysle plánu spätnej rekultivácie dočasne odňatej poľnohospodárskej pôdy, zúrodnenú pôdu odovzdať užívateľovi na poľnohospodárske využívanie,
 - 11.9. V prípade trvalého alebo dočasného záberu poľnohospodárskej pôdy po dobu dlhšiu ako jeden rok je žiadateľ povinný postupovať podľa § 17 ods. 1 a 6 zákona o pôde.
12. Stanoviska Žilinského samosprávneho kraja, odboru dopravy a ÚP č. 02529/2016/ODaUP-2 zo dňa 18.01.2016 :
- 12.1. Dodržať podmienky, ktoré stanovila Správa ciest ŽSK v listoch č. 925/2006 zo dňa 19.09.2006, č. 60/2007/SC ŽSK-005 zo dňa 10.10.2007 a v liste č. 25/2016/SC ŽSK-141 zo dňa 13.01.2016.
13. Stanoviska Správy ciest Žilinského samosprávneho kraja, č. 25/2016/SC-ŽSK-141 zo dňa 13.01.2016 :
- 13.1. Správa ciest ŽSK sa vyjadrovala k stavbe v listoch č. 925/2006 zo dňa 19.09.2006, č. 60/2007/SC ŽSK-005 zo dňa 10.10.2007. Podmienky ostávajú v platnosti.
 - 13.2. Realizačný stupeň projektovej dokumentácie v rozsahu stavebných objektov SO 203 – Most na D1 nad údolím a cestou III/01889 požadujeme predložiť na vyjadrenie.
14. Odborné stanoviská TECHNICKEJ INŠPEKCIE, a.s. Banská Bystrica č. 647/2/2016 zo dňa 18.01.2016 a č. 648/2/2016 zo dňa 15.01.2016 :

- 14.1. Projekt neobsahuje vyhodnotenie neodstrániteľných nebezpečenstiev a neodstrániteľných ohrození z hľadiska bezpečnosti a ochrany zdravia pri práci aj u elektrických zariadení, posúdenie rizika a návrh ochranných opatrení proti týmto nebezpečenstvám a ohrozeniam - rozpor s § 4 ods. 1 zákona č. 124/2006 Z.z. o bezpečnosti a ochrane zdravia pri práci a o zmene a doplnení niektorých zákonov v znení neskorších predpisov (ďalej len „zákon 124/2006 Z.z.“);
- 14.2. Výplň zábradlia z oceľových rúrok (V342-00/A, odvodnenie) je nedostatočná, nie je riešená výška a výplň zábradlia na moste 203-00, - rozpor s § 28 vyhl. č. 532/2002 Z.z., čl. 4.2.1., čl. 4.4.1 STN 74 3305.
- 14.3. Pracovné prostriedky (vyhradené technické zariadenia), stavby a ich súčasti je možné uviesť do prevádzky podľa § 13 ods. 3 a 4 zákona č. 124/2006 Z.z. a § 5 ods. 1 NV SR č. 392/2006 Z.z. o minimálnych bezpečnostných a zdravotných požiadavkách pri používaní pracovných prostriedkov v znení neskorších predpisov, len ak zodpovedajú predpisom na zaistenie bezpečnosti a ochrany zdravia pri práci, po vykonaní kontroly po ich inštalovaní, pred ich prvým použitím, aby sa zabezpečila ich správna inštalácia a ich správne fungovanie;
- Poznámka: technická inšpekcia, a.s. ako oprávnená právnická osoba vykonáva posúdenie podrobnejšej PD (napr. realizačný projekt), ak je o toto požiadaná, alebo ak to určil v záväzných podmienkach stavebný úrad podľa § 66 stavebného zákona, o čom vydá odborné stanovisko. Technická inšpekcia, a.s. vykonáva inšpekciu na základe žiadosti podľa STN EN ISO/IEC 17020 posúdením súladu vyhotovenia stavby (v príslušnej etape výstavby) a technických zariadení, ktoré sú v nej nainštalované alebo namontované, s požiadavkami bezpečnosti technických zariadení (predkolaudačná inšpekcia);
15. Vyjadrenie Obvodného Banského úradu Prievidza č. 123-130-1/2016 zo dňa 27.01.2016 :
- 15.1. V k.ú. Turie a Višňové je evidované chránené ložiskové územie a dobývací priestor Turie na ochranu ložiska dolomitov a vápencov (správca PK Doprastav, a.s. Žilina) - tabuľky súradníc - viď súradnice uvedené v cit. stanovisku;
- 15.2. V k.ú. Turie je evidované chránené ložiskové územie a dobývací priestor Turie I na ochranu ložiska dolomitov, ktorý je v súčasnom období bez správcu - tabuľky súradníc - viď súradnice uvedené v cit. stanovisku;
- 15.3. Súhlas Obvodného banského úradu v Prievidzi je podmienený rešpektovaním uvedených chránených ložiskových území a dobývacích priestorov.
16. Vyjadrenie Slovenského vodohospodárskeho podniku š.p., Riaditeľstvo OZ Piešťany, Nábřeží I. Krasku 3/834, 921 80 Piešťany č. 1628/210/2016 zo dňa 19.01.2016 a č. 5487/210/2016 zo dňa 22.02.2016 :
- 16.1. Na všetky zásahy do korýt vodných tokov v zmysle zákona NR SR č. 7/2010 Z.z. o ochrane pred povodňami v znení neskorších predpisov je pred začiatkom prác potrebné spracovať povodňový plán zabezpečovacích prác;
- 16.2. Začiatok prác oznámiť zástupcovi Správy povodia stredného Váhu I Púchov - Ing. Gábor, č.t. 0903 403 220, nášho zástupcu prizvať ku kolaudačnému konaniu;
- 16.3. Požadujeme všetky zmeny oproti dokumentácii stavebného povolenia odsúhlasovať so Správou povodia stredného Váhu I Púchov.
17. Vyjadrenie Slovenského vodohospodárskeho podniku š.p., správa povodia stredného Váhu I., č. budovy 1/97, 020 71 Nimnica č. CZ 616/2016 zo dňa 12.05.2016 a č. CZ 2572/2016 zo dňa 12.05.2016 :
- 17.1. Vyťaženú zeminu ako i stavebný materiál neukladať a neskladovať v prietokných profiloch vodných tokov okrem nevyhnutných násypov, potrebných na vybudovanie jednotlivých stavebných objektov.
- 17.2. K zahájeniu stavby, ku kontrolným dňom a k ukončeniu prác požadujeme prizvať zástupcu SVP š.p., SPSV I., Úseková kancelária Žilina – Ing. Gábor, tel.č. 041/764 53 14; 0903 403 220

18. Vyjadrenie Severoslovenských vodární a kanalizácií a.s., Bôrická cesta 1960, 010 57 Žilina č. O16370000696/Lko zo dňa 18.01.2016 :
- 18.1. K objektom S0 523-00; 527-00 a 528-00 sme sa vyjadrovali listom dňa 01.12.2015 listom č. 21317/2015/Lko. Toto vyjadrenie ostáva aj naďalej v platnosti v plnom rozsahu.
 - 18.2. Všetky potrubia TvL požadujeme navrhnúť v najvyššom štandarde protikorozynej ochrany a ochrany proti bludným prúdom;
 - 18.3. Uzatváracie klapky vyprojektovať vo vyhotovení prírubové s 2 x excentricky uloženým diskom;
 - 18.4. Trasu verejného vodovodu viesť po verejných pozemkoch. V prípade, že sa jedná o súkromné pozemky, je potrebné vybaviť do doby realizácie stavby písomný súhlas vstupu na pozemok a k preberaciemu konaniu stavby zriadiť vecné bremeno na uložené potrubie a jeho ochranné pásmo. V prípade, že nebudú pozemky, v ktorých bude vedený verejný vodovod vysporiadané, stavbu neprevezmeme;
 - 18.5. Požadujeme dodržať ochranné pásmo 1,5 m (do DN 500 mm) od bočného pôdorysného okraja potrubia VV na obe strany v zmysle zákona o verejných vodovodoch a kanalizáciách č. 442/2002 Zb., § 19 ods. 2. V pásme ochrany podľa odsek 5 je zakázané vykonávať zemné práce, terénne úpravy, stavby, umiestňovať konštrukcie - iné podobné zariadenia, vykonávať činnosti, ktoré obmedzujú prístup k VV, alebo ktoré by mohli ohroziť ich technický stav. prípadnú kolíziu s inž. sieťami žiadame riešiť samostatne s prevádzkovým majstrom. Zistený stav zapísať do stavebného denníka. Tento zápis bude slúžiť ako porealizačné vyjadrenie;
 - 18.6. Pred zahájením zemných prác stavebník požiada o vytýčenie podzemných vedení, ktoré sa nachádzajú v záujmovom území a zabezpečí, aby pri realizácii stavebných prác bola dodržaná STN 6005 pri súbehu a križovaní našich inžinierskych vedení s ostatnými vedeniami. Vytýčenie uvedených našich vedení Vám cez objednávku vykoná naša organizácia (p. Hyčko t.č. 0907 020456);
 - 18.7. Dodávateľ (zhotoviteľ) stavby musí min. 30 dní vopred prejednať na príslušnom úseku prevádzky prepojovacie práce na existujúci vodovod. Tieto budú vykonané za našej účasti na základe objednávky s termínom realizácie;
 - 18.8. Počas stavebných prác a ku tlakovej skúške požadujeme prizývať ako odborný technický dohľad budúceho prevádzkovateľa zamestnanca našej spoločnosti (p. Ján Žiak - 0905 850 649). O výsledku skúšok napísať záznam do stavebného denníka, ktorý bude slúžiť ako podklad pre vydanie užívacieho povolenia stavby;
 - 18.9. Požadujeme preskúšať funkčnosť vyhl'adávacieho vodiča. Pred preskúšaním konzultovať s Ing. Hyčkom (0907 020 456). V prípade, že nebude preskúšaná funkčnosť vyhl'adávacieho vodiča, stavbu neprevezmeme;
 - 18.10. Ostré prepojenie a spustenie preloženého vodovodu bude možné až po úspešných tlakových a hygienických skúškach;
 - 18.11. V prípade, že odstavené úseky potrubia verejného vodovodu nebudú v rámci stavby vyťažené, je nutné ich vhodným technickým opatrením zabezpečiť tak, aby v budúcnosti nespôsobovali problémy;
 - 18.12. Vybudovaný verejný vodovod odovzdať s príslušnými dokladmi do prevádzky našej spoločnosti do 15 dní od nadobudnutia právoplatnosti kolaudačného rozhodnutia. odovzdanie vybudovanej VK uskutočnené "Protokolom o odovzdaní a prevzatí stavby";
 - 18.13. Požadujeme spracovať geodetické zameranie skutkového stavu celej stavby so spracovaním polárnych súradníc pre vynesenie do programu MICROSTATION (digitálna mapa) s vynesením do súboru *.dgn (mimo vytlačenie na papieri). Pred spracovaním konzultovať s Ing. Vaškovou - správcou GIS-u na SEVAK a.s.;
 - 18.14. Po zrealizovaní stavby je potrebné vyznačiť všetky zmeny prekládky potrubia oproti pôvodnému návrhu do projektu skutočného vyhotovenia stavby.

19. Vyjadrenie Hydromeliorácií š.p. Bratislava č. 6653-2/120/2015 zo dňa 05.02.2016 :

- 19.1. V k.ú. Turie je vybudované detailné odvodnenie poľnohospodárskych pozemkov drenážnym systémom nám neznámeho vlastníka;
 - 19.2. V km 1,5 - 2,0 trasa diaľnice križuje kanál C (evid.č. 5313 095 003), ktorý bol vybudovaný v r. 1982 o celkovej dĺžke 0,633 km v rámci stavby "Odvodnenie pozemkov Rosina - Turie" v správe Hydromeliorácie, š.p. a v blízkosti v km 2,00 - 2,5 sa nachádza navrhované odpočívadlo (viď zaslaná situácia k vyjadreniu). Odvodňovací kanál žiadame rešpektovať, vrátane ochranného pásma 5 m od brehovej čiary kanála.
20. Vyjadrenie Stredoslovenskej energetiky – Distribúcie a.s. Žilina č. 4600021395 zo dňa 09.02.2016 a č. 4600021728/343 zo dňa 24.02.2016 :
- 20.1. V predmetnej lokalite katastra Turie, Rosina a Višňové sa nachádzajú nadzemné vzdušné VVN a VN vedenia a podperné body, nadzemné NN vzdušné vedenia a podperné body, podzemné VN vedenia, podzemné NN vedenia a skrine. Zakreslenú orientačnú trasu našich vedení Vám prikladáme na situačnom výkrese ako prílohu tohoto vyjadrenia (červenou prerušovanou VN vedenia 22 kV vzdušné, červenou plnou VN vedenia 22 kV, zelenou prerušovanou NN vedenia vzdušné, zelenou plnou NN podzemné);
 - 20.2. Od uvedených energetických zariadení žiadame dodržať ochranné pásmo v zmysle zákona 251/2012 Z.z. o energetike a o zmene a doplnení niektorých zákonov v znení neskorších predpisov a bezpečnostné vzdialenosti podľa príslušných noriem STN. (VN vzdušné vedenie 22 kV od krajného vodiča na každú stranu 10 metrov, NN vzdušné vedenie od krajného vodiča na každú stranu 1 meter, VN a NN zemné káblové vedenie na každú stranu 1 meter). Pri realizácii výkopových prác žiadame neporušiť celistvosť uzemňovacej sústavy.;
 - 20.3. Toto vyjadrenie má len informatívny charakter. V zmysle stavebného zákona je pre určenie presnej trasy podzemných vedení fyzicky ju vytýčiť;
 - 20.4. Presnú trasu podzemných káblových vedení v majetku SSE-D, a.s. Vám na základe objednávky vytýči určený pracovník SSE-D, a.s. z príslušného pracoviska Technická príprava a RP Žilina- okolie, t.č. 041/519 2824 p. Miroslav Zajac;
 - 20.5. Pred zahrnutím dotknutých energetických zariadení v majetku SSE-D, a.s. musí realizátor prizvať zástupcu SSE, a.s. z príslušnej Oblastnej kancelárie údržby na kontrolu zariadenia, či potvrdia zápisom do stavebného denníka, prípadne na kópiu tohto vyjadrenia; V súbehu a križovaní zemných káblových vedení žiadame dodržať manipulačný priestor min. 1 meter na každú stranu. V opačnom prípade pri opravách a rekonštrukciách našich zariadení nezodpovedáme za poškodenie Vášho zariadenia;
 - 20.6. Pri manipulácii mechanizmami v blízkosti elektro energetických zariadení, ako aj pri prácach v ochrannom pásme v ich bezprostrednej blízkosti, je potrebné bezpodmienečne predjednať postup prác na príslušnej OKU;
 - 20.7. Dovoľujeme si Vás upozorniť, že v danej lokalite sa môžu nachádzať aj podzemné vedenia tretích osôb;
 - 20.8. Platnosť tohto vyjadrenia je obmedzená na 12 mesiacov odo dňa jeho vystavenia;
 - 20.9. Pri ďalších žiadostiach v predmetnej veci požadujeme uvádzať našu značku, resp. fotokópiu tohto vyjadrenia.
21. Vyjadrenie SPP – Distribúcia a.s. Bratislava č. TD/221/ZA/Ki/2016 zo dňa 16.02.2016 a č. TD/234/ZA/Ki/2016 zo dňa 17.02.2016 :
- 21.1. Pred realizáciou výkopových prác alebo stavebných prác v mieste plynárenských zariadení ste povinný požiadať spoločnosť SPP-distribúcia, a.s. o presnú identifikáciu - vytýčenie plynárenských zariadení v teréne. Na základe objednávky adresovanej na SPP-distribúcia, a.s. Závodská cesta 26/2949, 010 22 Žilina zabezpečí po vzájomnej dohode vytýčenie pracovník SPP - distribúcia, a.s. (kontaktná osoba p. Riboňová Dagmar, +421416265598);
 - 21.2. Zemné práce realizované v blízkosti plynovodu a prípojok realizovať ručne min. 1,5 m na každú stranu od plynovodu a prípojok, aby nedošlo k poškodeniu plynárenských zariadení;

- 21.3. Ochranné pásmo pre dotknutý VTL plynovod je 8 m na každú stranu od osi plynovodu. V tomto pásme nie je možné vykonávať žiadne nebezpečné činnosti (zemné práce, sondy, vrty...) bez písomného súhlasu prevádzkovateľa a bez dohľadu povereného pracovníka. Akékoľvek zemné práce realizované v ochrannom pásme VTL plynovodu môžu byť vykonávané len na základe "Povolenia na činnosť v ochrannom pásme VTL plynovodu". Povolenie vystaví technik TC Žilina (Ing. Marián Kuchár - 041/56265136) po splnení stanovených podmienok v zmysle TPP 701 03 - Technické a bezpečnostné podmienky na práce vykonávané v ochrannom pásme VTL plynovodu;
- 21.4. Pri obnažení, križovaní plynovodu pred obsypom a zásypom trasy, kde sa nachádzajú naše zariadenia, je povinnosť oznámiť tieto práce SPP-distribúcia, a.s. najmenej 3 dni vopred aby bolo možné vykonať kontrolu plynárenského zariadenia pred zasypáním. Kontroly budú zaznamenané do stavebného denníka alebo bude spísaný samostatný záznam;
- 21.5. K objektu 052-00 Preložka meliorácií k.ú. Turie dávame kladné stanovisko za podmienky, že budú dodržané podmienky križovania melioračných potrubí s existujúcim VTL plynovodom DN 500 v zmysle STN 386410. Pri križovaní a súbehu s VTL plynovodom DN 500 dodržať min. vzdialenosti v zmysle STN 386410: a) v prípade križovania melioračného potrubia a plynového potrubia požadujeme dodržať vzdialenosť medzi povrchmi siete min. 0,3 metra, pričom pri križovaní melioračného potrubia kanalizácie musí byť plynovod uložený do oceľovej chráničky s presahom po 3 metre na každú stranu od okraja melioračného potrubia; b) v súbehu melioračného potrubia a VTL plynovodu dodržať vzdialenosť min. 5,0 m medzi povrchmi sietí;
- 21.6. Upozorňujeme, že pri umiestnení odpočívadla Turie musí byť dodržané bezpečnostné pásmo VTL plynovodu DN 500 v zmysle energetického zákona;
- 21.7. Investor zodpovedá za škody na PZ spôsobené nesplnením vyššie uvedených povinností vrátane zodpovednosti za škody za zemný plyn, ktorý unikal v dôsledku poškodenia PZ;
- 21.8. Pred zahájením prác je potrebné uzavrieť dohodu o preložke plynárenských zariadení v rámci realizácie objektov preložiek plynárenských zariadení.
22. Vyjadrenie Slovak Telekomu a.s. Bratislava č. 16-13045335-ZA zo dňa 29.03.2016 :
- 22.1. V danom území sa nachádzajú telekomunikačné vedenia / rádiová zariadenia;
- 22.2. Existujúce telekomunikačné zariadenia sú chránené ochranným pásmom (§ 68 zákona č. 351/2011 Z.z. o elektronických komunikáciách v znení neskorších predpisov (ďalej len „zákon č. 351/2011 Z.z.“)) a zároveň je potrebné dodržať ustanovenia § 65 o ochrane proti rušeniu zákona č. 351/2011 Z.z.;
- 22.3. V káblovej ryhe sa môže nachádzať viac zariadení (káble, potrubia) s rôznou funkčnosťou;
- 22.4. Údaje o technickom stave zariadení je možné poskytnúť po náležite zdôvodnenej potrebe pri ich vytyčovaní. Vyzývame Vás, aby sa Vami poverený zástupca dostavil na zakreslenie existujúcich zariadení do Vašich podkladov. Poverený zástupca pri zakresľovaní predloží toto vyjadrenie, splnomocnenie na zastupovanie a svoj občiansky preukaz. V zmysle § 66 ods. 7 zákona č. 351/2011 Z.z. sa do projektu stavby musí zakresliť priebeh všetkých zariadení v mieste stavby. Za splnenie týchto povinností zodpovedá projektant.
- 22.5. Žiadateľ je pri akýchkoľvek prácach, ktorými môžu byť ohrozené alebo poškodené zariadenia, povinný vykonať všetky objektívne účinné ochranné opatrenia tým, že zabezpečí:
- Pred začatím zemných prác vytyčenie a vyznačenie polohy zariadení priamo na povrchu terénu;
 - Preukázateľné oboznámenie zamestnancov, ktorí budú vykonávať zemné práce, s vytyčenou a vyznačenou polohou tohto zariadenia a tiež s podmienkami, ktoré boli na jeho ochranu stanovené;
 - Upozornenie zamestnancov vykonávajúcich zemné práce na možnú polohovú odchýlku +/- 30 cm skutočného uloženia zariadenia od vyznačenej polohy na povrchu terénu;

- Upozornenie zamestnancov, aby pri prácach v miestach výskytu vedení a zariadení pracovali s najväčšou opatnosťou a bezpodmienečne nepoužívali nevhodné náradie /napr. hĺbiace stroje) vo vzdialenosti 1,5 m na každú stranu od vyznačenej polohy zariadenia, aby boli odkryté zariadenia riadne zabezpečené proti akémukoľvek ohrozeniu a poškodeniu;
 - Zhutnenie zeminy pod káblami pred jeho zakrytím (zasýpaním);
 - Bezodkladné oznámenie každého poškodenia zariadenia na telefóne č. 12129;
 - Overenie výškového uloženia zariadenia ručnými sondami (z dôvodu, že nezodpovedáme za zmeny priestorového uloženia zariadenia vykonaného bez nášho vedomia);
 - V prípade požiadavky napojenia lokality, resp. objektu na VSST (verejná sieť ST), je potrebné si podať žiadosť o určenie bodu napojenia (www.telekom.sk);
 - V prípade premiestnenia telekomunikačného vedenia je potrebné vypracovať projektovú dokumentáciu. Žiadosť o vyjadrenie k projektovej dokumentácii je potrebné podať osobitne (www.telekom.sk);
 - Podmienky ochrany TK2 budú doplnené pri vytýčení, ktoré požadujeme objednať na tel. 0902 719 389, Rastislav Kubík;
 - V prípade, že počas výstavby je potrebné zvýšiť alebo znížiť krytie tel. káblov, je toto možné vykonať len so súhlasom správcu siete;
- 22.6. Žiadame dodržať platné predpisy podľa STN 73 6005 pre priestorovú úpravu vedení v plnom rozsahu. Upozorňujeme žiadateľa, že v textovej časti vykonávacieho projektu musí figurovať podmienka ST o zákaze zriaďovania skládok materiálu a zriaďovania stavebných dvorov počas výstavby na existujúcich podzemných kábloch a projektovaných trasách prekládok podzemných telekomunikačných vedení a zariadení;
- 22.7. Nedodržanie vyššie uvedených podmienok ochrany zariadení je porušením povinností podľa § 68 zákona č. 351/2011 Z.z. Vytýčenie polohy telekomunikačných zariadení vykoná Slovak Telekom, a.s. na základe samostatnej objednávky do troch týždňov od jej doručenia;
- 22.8. V objednávke v dvoch vyhotoveniach uveďte číslo tohto vyjadrenia a dátum vydania. Objednávku zašlite na adresu Slovak Telekom, a.s. Poštová 1, P.O.Box 9, 010 08 Žilina alebo odovzdajte technikovi pri vytyčovaní trasy káblov;
- 22.9. Toto vyjadrenie platí len v rozsahu nami overenej dokumentácie stavby a pre rozsah prác vyznačených alebo vymedzených v predmete žiadosti.
- 22.10. V prípade, že žiadateľ bude so zemnými prácami alebo činnosťou z akýchkoľvek dôvodov pokračovať po tom, ako vydané vyjadrenie stratí platnosť, je povinný zastaviť zemné práce a požiadať o nové vyjadrenie. Pred realizáciou výkopových prác je stavebník povinný požiadať o vytýčenie TKZ. Vzhľadom k tomu, že na Vašom záujmovom území sa môžu nachádzať zariadenia iných prevádzkovateľov, ako sú napr. rádiové zariadenia, rádiové trasy, televízne káblkové rozvody, Slovak Telekom, a.s. týmto upozorňuje žiadateľa na povinnosť si vyžiadať obdobné vyjadrenie od prevádzkovateľov týchto zariadení.
23. Stanovisko Obvodného banského úradu v Prievidzi, Matice Slovenskej 10, 971 01 Prievidza zo dňa 31.10.2016 č. 1196-2774/2016, v ktorom nemá námietky k zmene stavby pred dokončením za podmienky rešpektovania chránených ložiskových území a dobývacích priestorov :
- Turie a Višňové chránené ložiskové územie a dobývací priestor Turie na ochranu ložiska dolomitov a vápencov, ktorého ochranu zabezpečuje PK Doprastav a.s. Žilina, Kragujevská 11, 010 01 Žilina.
 - Turie chránené ložiskové územie a dobývací priestor Turie I. na ochranu ložiska dolomitov, ktorý je v súčasnom období bez určenia organizácie, ktoré by vykonávalo jeho ochranu.

II. Špeciálny stavebný úrad určuje pre zmenu stavby tieto záväzné podmienky :

1. Stavebné objekty budú zrealizované podľa projektovej dokumentácie pre zmenu stavby pred jej dokončením pre dané objekty, overenej špeciálnym stavebným úradom.
2. Podmienky v stavebnom povolení č. 117893/2008/SCDPK-1909 zo dňa 20.01.2009 ostávajú v platnosti.

V priebehu konania nebola vznesená žiadna námietka od účastníkov konania voči vydaniu rozhodnutia o zmene stavby pred jej dokončením a preto nebolo potrebné o nej rozhodnúť.

Stavebník je za vydanie rozhodnutia na zmenu stavby pred jej dokončením oslobodený od zaplatenia správneho poplatku podľa bodu 3. Oslobodenia v položke č. 60 Sadzobníka správnych poplatkov podľa zákona č.145/1995 Z.z. o správnych poplatkoch v znení neskorších predpisov.

O d ô v o d n e n i e

Stavebník Národná diaľničná spoločnosť, a.s., Dúbravská cesta 14, 841 04 Bratislava, zastúpený na základe splnomocnenia spoločnosťou Salini Impregilo S.p.A, Via dei Missaglia 97, 20142 Milano a následne splnomocnenou spoločnosťou Dopravoprojekt, a.s., Kominárska 2-4, 832 03 Bratislava podal dňa 11.10.2016 listom č. 5999/2016-2910/8582-00 zo dňa 07.10.2016 žiadosť o vydanie povolenia na zmenu stavby pred jej dokončením na stavebný objekt 203-00 Most na D1 nad údolím a cestou III/01889 (Z-DSP-01-I'avý most); 052-00 Preložka meliorácií v k.ú. Turie; 523-00 Preložka vodovodného privádzača DN 125, DN 150, km 2,535.

Ministerstvo oznámilo začatie konania listom č. 25044/2016/SCDPK-66620 zo dňa 18.10.2016 a stanovilo termín, do ktorého môžu účastníci konania, dotknuté orgány a organizácie uplatniť námietky a stanoviská v zmysle § 3 ods. 3 zákona č. 669/2007 Z.z. Zároveň bolo začatie konania oznámené účastníkom konania verejnou vyhláškou v dotknutých obciach a na úradnej tabuli ministerstva a na internetovej stránke ministerstva.

Stavebník predložil na Ministerstvo životného prostredia Slovenskej republiky oznámenie o zmene navrhovanej činnosti Diaľnica D1 Lietavská Lúčka – Višňové spracované pre všetky stavebné objekty. MŽP SR na základe toho vydalo rozhodnutie vydané v zisťovacom konaní pod č. 2875/2016-3.4/ml zo dňa 14.01.2016 podľa § 29 ods. 2 v spojení s § 18 ods. 2 zákona č. 24/2006 Z.z. o posudzovaní vplyvov na životné prostredie a o zmene a doplnení zákonov (ďalej len „zákon č. 24/2006 Z.z.“), v ktorom rozhodlo že predmetná zmena navrhovanej činnosti sa nebude posudzovať podľa zákona č. 24/2006 Z.z. a zároveň uložilo stavebníkovi plniť opatrenia, ktoré špeciálny stavebný úrad premietol do podmienok povolenia časti I. bode č.1.

V závere rozhodnutia je uvedené, že z predbežného zhodnotenia vplyvov zmeny navrhovanej činnosti na životné prostredie vyplýva, že sa počas jej realizácie a prevádzky nepredpokladajú také negatívne vplyvy, ktoré by mali za následok významné zhoršenie stavu životného prostredia a zdravia obyvateľov v záujmovom území oproti súčasnému a povolenému stavu, ktoré by bolo potrebné ďalej posudzovať podľa zákona č. 24/2006 o posudzovaní vplyvov na životné prostredie a o zmene a doplnení niektorých zákonov v znení neskorších predpisov.

V záväznom stanovisku č. 6110/2016-3.4/ml zo dňa 03.11.2016 Ministerstva životného prostredia Slovenskej republiky, sekcie environmentálneho hodnotenia a riadenia je konštatované, že stavba „Diaľnica D1 Lietavská Lúčka – Višňové, SO 203-00, 052-00 a 523-00“ je z hľadiska koncepčného v súlade so zákonom o posudzovaní vplyvov, s vydaným rozhodnutím a s opatreniami danými v rozhodnutí.

Ku zmene stavby bolo vydané rozhodnutie Okresného úradu Žilina, pozemkový a lesný odbor č. OU-ZA-PLO-2016/ 0022626-02/Sá zo dňa 30.05.2016, ktoré je právoplatné a pre stavebníka plnenie podmienok záväzné.

K projektu stavby sa vyjadrili bez pripomienok a námietok tieto orgány štátnej správy, samosprávy a organizácie :

- Žilinský samosprávny kraj, odbor dopravy a územného plánovania – vyjadrenie č. 02529/2016/ODaÚP-4 zo dňa 21.01.2016
- Obec Turie – stanovisko č. 26/2016 zo dňa 27.04.2016
- Ministerstvo vnútra SR – prezídium hasičského a záchranného zboru Bratislava – vyjadrenie č. PHZ-OPP4-2016/000658-002 zo dňa 21.01.2016
- Ministerstvo vnútra SR – prezídium hasičského a záchranného zboru Bratislava – vyjadrenie č. PHZ-OPP4-2016/000658-004 zo dňa 22.01.2016
- Ministerstvo vnútra SR – sekcia informatiky, telekomunikácií a bezpečnosti MV SR, odbor telekomunikácií – vyjadrenie č. SITB-OT4-2016/000317-016 zo dňa 19.01.2016
- Ministerstvo vnútra SR – sekcia informatiky, telekomunikácií a bezpečnosti MV SR, odbor telekomunikácií – vyjadrenie č. SITB-OT4-2016/000226-142 zo dňa 28.01.2016
- Ministerstvo vnútra SR – sekcia informatiky, telekomunikácií a bezpečnosti MV SR, odbor telekomunikácií – vyjadrenie č. SITB-OT4-2016/001074-321 zo dňa 09.11.2016
- Okresný úrad Žilina, odbor krízového riadenia – záväzné stanovisko č. OU-ZA-OKRI-2016/004660-003 zo dňa 08.01.2016
- Okresný úrad Žilina, odbor krízového riadenia – záväzné stanovisko č. OU-ZA-OKRI-2016/004660-005 zo dňa 15.01.2016
- Dopravný úrad Bratislava - úsek civilného letectva – súhlas č. 5172/2016/ROP-002/45003 zo dňa 21.01.2016
- Dopravný úrad Bratislava - úsek civilného letectva – súhlas č. 5933/2016/ROP-002/00706 zo dňa 05.02.2016
- Hydromeliorácie, š.p. Bratislava – vyjadrenie č. 201-2/120/2016 zo dňa 13.01.2016 a č. 557-2/120/2016 zo dňa 07.03.2016

V priebehu konania bolo doručené na ministerstvo stanovisko Obvodného banského úradu v Prievidzi, Matice Slovenskej 10, 971 01 Prievidza zo dňa 31.10.2016 č. 1196-2774/2016, v ktorom nemá námietky k zmene stavby pred dokončením, a ktorého podmienky boli zapracované v povolení v časti I. pod bodom 22.

Nakoľko sú špeciálnemu stavebnému úradu dostatočne známe pomery staveniska a žiadosť poskytuje dostatočný podklad, upustil od miestneho zisťovania a ústneho konania. Podľa § 3 ods.1 zákona č. 669/2007 Z.z. stavebný úrad nariadi ústne pojednávanie alebo miestne zisťovanie iba vtedy, ak sa vyskytne prekážka v konaní, ktorú nemožno inak odstrániť.

V uskutočnenom konaní o zmene stavby pred jej dokončením stavebný úrad posúdil žiadosť z hľadísk uvedených v § 62 stavebného zákona a zistil, že zmenou stavby pred jej dokončením nebudú ohrozené záujmy spoločnosti, ani neprimerane obmedzené či ohrozené práva a oprávnené záujmy účastníkov konania. Stavebný úrad v priebehu konania nezistil dôvody, ktoré by bránili povoleniu zmeny stavby pred jej dokončením, preto rozhodol tak, ako je uvedené vo výroku tohto rozhodnutia.

P o u č e n i e

Proti tomuto rozhodnutiu môžu účastníci konania podľa § 61 ods. 1 správneho poriadku podať rozklad v lehote do 15 dní odo dňa jeho oznámenia.

Proti tomuto rozhodnutiu podľa § 140c ods. 8 stavebného zákona, ktorému predchádzalo konanie podľa osobitného predpisu, má právo podať rozklad aj ten, kto nebol účastníkom konania, ale len v rozsahu, v akom namieta nesúlad povolenia s obsahom rozhodnutia podľa osobitného predpisu. Lehota na podanie rozkladu podľa § 140c ods. 8 stavebného zákona je 15 pracovných dní a začne plynúť odo dňa zverejnenia tohto rozhodnutia. Podľa § 140c ods. 10) stavebného zákona podaním rozkladu podľa § 140c ods. 8 stavebného zákona sa ten, kto ho podal, stáva účastníkom konania.

Rozklad je možné podať na Ministerstvo dopravy, výstavby a regionálneho rozvoja Slovenskej republiky, na sekciu cestnej dopravy a pozemných komunikácií, Nám. slobody č. 6, 810 05 Bratislava.

Po vyčerpaní riadnych opravných prostriedkov je toto rozhodnutie preskúmateľné príslušným súdom.



Ing. Vladimír Majcher
generálny riaditeľ sekcie

Toto oznámenie sa doručuje verejnou vyhláškou a bude vyvesené na dobu 15 dní na úradnej tabuli. Posledný deň tejto lehoty je dňom doručenia.

Potvrdenie dátumu vyvesenia a zvesenia verejnej vyhlášky:

dátum vyvesenia: 05.12.2016

dátum zvesenia: 20.12.2016

odtlačok pečiatky, podpis:

MINISTERSTVO DOPRAVY, VÝSTAVBY
A REGIONÁLNEHO ROZVOJA SR
Námestie slobody 6, 810 05 Bratislava
P.O.BOX č.100
-17-

odtlačok pečiatky, podpis:

MINISTERSTVO DOPRAVY
A VÝSTAVBY SR
Námestie slobody 6, 810 05 Bratislava
P.O.BOX č.100
-90-

Oznámenie sa doručuje:

1. podľa § 4 ods. 1 zákona č. 669/2007 Z.z. vyvesením na úradnej tabuli ministerstva a zároveň zverejnením na webovom sídle ministerstva, v časti „Verejné vyhlášky“
 2. dotknutým obciam podľa § 4 ods. 2 zákona č. 669/2007 Z.z. so žiadosťou o zverejnenie verejnej vyhlášky na úradnej tabuli obci a na ich webových sídlach, ak ich majú zriadené.
- Po uplynutí lehoty určenej na vyvesenie žiadame o zaslanie verejnej vyhlášky späť na ministerstvo
1. Obec Rosina, Obecný úrad, 013 22 Rosina
 2. Obec Turie, Obecný úrad, 013 12 Turie
 3. Obec Višňové, Obecný úrad, 013 23 Višňové

Rozklad je možné podať na Ministerstvo dopravy, výstavby a regionálneho rozvoja Slovenskej republiky, na sekciu cestnej dopravy a pozemných komunikácií, Nám. slobody č. 6, 810 05 Bratislava.

Po vyčerpaní riadnych opravných prostriedkov je toto rozhodnutie preskúmateľné príslušným súdom.



Ing. Vladimír Majcher
generálny riaditeľ sekcie

Toto oznámenie sa doručuje verejnou vyhláškou a bude vyvesené na dobu 15 dní na úradnej tabuli. Posledný deň tejto lehoty je dňom doručenia.

Potvrdenie dátumu vyvesenia a zvesenia verejnej vyhlášky:


dátum vyvesenia: 07.12.2016

dátum zvesenia: 23.12.2016

odtlačok pečiatky, podpis:



odtlačok pečiatky, podpis:




Oznámenie sa doručuje:

1. podľa § 4 ods. 1 zákona č. 669/2007 Z.z. vyvesením na úradnej tabuli ministerstva a zároveň zverejnením na webovom sídle ministerstva, v časti „Verejné vyhlášky“
 2. dotknutým obciam podľa § 4 ods. 2 zákona č. 669/2007 Z.z. so žiadosťou o zverejnenie verejnej vyhlášky na úradnej tabuli obci a na ich webových sídlach, ak ich majú zriadené.
- Po uplynutí lehoty určenej na vyvesenie žiadame o zaslanie verejnej vyhlášky späť na ministerstvo
1. Obec Rosina, Obecný úrad, 013 22 Rosina
 2. Obec Turie, Obecný úrad, 013 12 Turie
 3. Obec Višňové, Obecný úrad, 013 23 Višňové

Rozklad je možné podať na Ministerstvo dopravy, výstavby a regionálneho rozvoja Slovenskej republiky, na sekciu cestnej dopravy a pozemných komunikácií, Nám. slobody č. 6, 810 05 Bratislava.

Po vyčerpaní riadnych opravných prostriedkov je toto rozhodnutie preskúmateľné príslušným súdom.



Ing. Vladimír Majcher
generálny riaditeľ sekcie

Toto oznámenie sa doručuje verejnou vyhláškou a bude vyvesené na dobu 15 dní na úradnej tabuli. Posledný deň tejto lehoty je dňom doručenia.

Potvrdenie dátumu vyvesenia a zvesenia verejnej vyhlášky:

dátum vyvesenia: 07 -12- 2016

dátum zvesenia: 22 -12- 2016

odtlačok pečiatky, podpis:


odtlačok pečiatky, podpis:

Oznámenie sa doručuje:

1. podľa § 4 ods. 1 zákona č. 669/2007 Z.z. vyvesením na úradnej tabuli ministerstva a zároveň zverejnením na webovom sídle ministerstva, v časti „Verejné vyhlášky“
 2. dotknutým obciam podľa § 4 ods. 2 zákona č. 669/2007 Z.z. so žiadosťou o zverejnenie verejnej vyhlášky na úradnej tabuli obci a na ich webových sídlach, ak ich majú zriadené. Po uplynutí lehoty určenej na vyvesenie žiadame o zaslanie verejnej vyhlášky späť na ministerstvo
1. Obec Rosina, Obecný úrad, 013 22 Rosina
 2. Obec Turie, Obecný úrad, 013 12 Turie
 3. Obec Višňové, Obecný úrad, 013 23 Višňové

Rozklad je možné podať na Ministerstvo dopravy, výstavby a regionálneho rozvoja Slovenskej republiky, na sekciu cestnej dopravy a pozemných komunikácií, Nám. slobody č. 6, 810 05 Bratislava.

Po vyčerpaní riadnych opravných prostriedkov je toto rozhodnutie preskúmateľné príslušným súdom.



Ing. Vladimír Majcher
generálny riaditeľ sekcie

Toto oznámenie sa doručuje verejnou vyhláškou a bude vyvesené na dobu 15 dní na úradnej tabuli. Posledný deň tejto lehoty je dňom doručenia.

Potvrdenie dátumu vyvesenia a zvesenia verejnej vyhlášky:

dátum vyvesenia: 13. 12. 2016

odtlačok pečiatky, podpis:



dátum zvesenia: 28. 12. 2016

odtlačok pečiatky, podpis:

Oznámenie sa doručuje:

1. podľa § 4 ods. 1 zákona č. 669/2007 Z.z. vyvesením na úradnej tabuli ministerstva a zároveň zverejnením na webovom sídle ministerstva, v časti „Verejné vyhlášky“
2. dotknutým obciam podľa § 4 ods. 2 zákona č. 669/2007 Z.z. so žiadosťou o zverejnenie verejnej vyhlášky na úradnej tabuli obci a na ich webových sídlach, ak ich majú zriadené. Po uplynutí lehoty určenej na vyvesenie žiadame o zaslanie verejnej vyhlášky späť na ministerstvo

1. Obec Rosina, Obecný úrad, 013 22 Rosina
2. Obec Turie, Obecný úrad, 013 12 Turie
3. Obec Višňové, Obecný úrad, 013 23 Višňové